




Das Dorf Werne; rechts das Kapellen- und Schulgebäude (mit Türmchen) in der Wege-
spitze, die aus der Kreyen-
feld- und der Wittekindstraße
gebildet wird.




Das Dorf Werne um 1830;
vorne rechts mit Türmchen
das Kapellen- und Schul-
gebäude, links davon Hof
Kohlleppel.




Kapellen- und Schulgebäude
östlich des Hofes Kohlleppel,
in der Spitze aus Kreyenfeld-
und Wittekindstraße gelegen.




Der Hof Kohleppel,
Kreyenfeldstraße 7.



Haupthaus des Hofes
Kohleppel




Rückansicht des Hofes
Kohleppel.



Hof Kohlleppel, Deelentor.




Hof Hölterhoff, im Bereich westlich des Marktplatzes gelegen.



Hof Nolle, im Bereich
Heinrich-Gustav-Straße 76-80
gelegen.




Hof Schmidt – Brune,
Kreyenfeldstraße 43/45,
Ansicht von Osten.




Hof Schmidt – Brune, Ansicht von Osten.




Hof Schmidt – Brune, Deelentor.



Hof Schmidt – Brune,
Ansicht von Westen.




Hof Borgmann, auf dem
südlichen Gelände der
ehemaligen Schachtanlage
Amalia gelegen.




Friedhofschule,
Lütge Heide 10/12.



Deutsche-Reich-Schule.




Kaiserschule im Jahre 1898
(heute Amtmann-Kreyenfeld-
Schule).



Kaiserschule im Jahre 1901
(heute Amtmann-Kreyenfeld-
Schule).



Kaiserschule im Jahre 1914
(heute Amtmann-Kreyenfeld-Schule).



Amtmann-Kreyenfeld-Schule.

Herrn Herbert von Hagen herzlichen Dank für die Erlaubnis, seine Skizzen an dieser Stelle zu veröffentlichen.